









 Aeropuerto de Gran Canaria, 35200 Telde

	1. Dirígete hacia el norte por Ctra General del Sur	avanza 0,2 km total: 0,2 km
	2. En la rotonda, toma la segunda salida por el ramal GC-1 en dirección Las Palmas Gran Canaria Unos 1 min	avanza 0,2 km total: 0,4 km
	3. Incorpórate a Autovía Las Palmas-Puerto Rico/GC-1 Unos 8 min	avanza 11,7 km total: 12,2 km
	4. Toma la salida de la izquierda e incorpórate a Autovía Jinamar-Tamaraceite/GC-3 en dirección Tamaraceite/Tafira/Gáldar Unos 4 min	avanza 3,7 km total: 15,9 km
	5. Toma la salida 3 para incorporarte a GC-4 en dirección Tafira Unos 4 min	avanza 4,3 km total: 20,1 km
	6. En la rotonda, toma la segunda salida en dirección Ctra Monte Lentiscal/GC-111 Unos 1 min	avanza 0,7 km total: 20,8 km
	7. Gira a la derecha en Calle de Gustavo Julio Navarro Nieto Unos 2 min	avanza 0,7 km total: 21,5 km
	8. Gira a la izquierda en Camino del Colegio Unos 1 min	avanza 0,5 km total: 22,1 km
	9. Gira a la derecha en Ctra de la Angostura/GC-320 Continúa hacia GC-320	avanza 0,2 km total: 22,2 km
	10. Gira ligeramente a la derecha en Calle La Calzada	avanza 0,5 km total: 22,7 km
	11. Toma la 1ª a la derecha y permanece en Calle La Calzada	avanza 91 m total: 22,8 km

 Calle La Calzada 104, 35193 Las Palmas De Gran Canaria

Estas indicaciones se ofrecen sólo a modo de planificación. Es posible que las obras, el clima, el tráfico u otros factores hagan variar el estado de las carreteras respecto a los resultados del mapa, por lo que deberías tener en cuenta estos aspectos al planificar la ruta. Debes respetar todas las señales y los avisos relacionados con la ruta.

Datos de mapa ©2009 Tele Atlas

